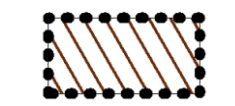




















-  P.U.A. TOPOLO BALSAMI (art. 144 N.T.A.)
 -  P.U.A. AMBITI DI TRASFORMAZIONE STRATEGICA - ZTO B.ATS: consolidata di riconversione (art. 94 N.T.A.)
 -  P.U.A. AMBITO DI TRASFORMAZIONE STRATEGICA IN RISCHIO IDROGEOLOGICO - ZTO B.ATS RIF (art. 94bis N.T.A.)
 -  PIANO DEL VERDE - Rete ecologica a scala comunale (art. 146 N.T.A.)
 -  PIANO DEL VERDE - Rete ecologica a scala comunale (art. 146 N.T.A.)
- AMBITI OPERATIVI /COMPARTI DA AVVIARE**
-  **AMBITO DI RECUPERO TOPOLO/BALSAMI**
 -  P.U.A. (art. 144 N.T.A.)
 -  AR - Unità territoriali organiche di intervento per delocalizzazione funzioni terziarie, sociali e residenziali in
 -  ATU - AMBITI DI TRASFORMAZIONE URBANA - ZTO B.ATU: consolidata di riconversione - (art. 93-148-149 N.T.A.)
 -  ATU RIS - AMBITI DI TRASFORMAZIONE URBANA IN RISCHIO IDROGEOLOGICO - ZTO B. ATU - RIF - (art.93bis-148-149 N.T.A.)
 -  ASN - Aree fruibili di valenza paesaggistica e tutela dell'identità territoriale (art. 76/78 N.T.A.)
 -  Parco storico naturalistico del Castello

- ATTREZZATURE / OPERE PUBBLICHE DA PROGRAMMA TRIENNALE** (Del. G.C.171/2018 e Del C.C. 14/2015)
- Sono considerate le opere inserite nel programma triennale o.o.p. per azioni agenti negli ambiti designati ed attrezzature ed abitazioni di interesse generale e standard previsti nel PUC con inclusione degli interventi di adeguamento sismico, funzionale, riqualificazione energetica e similare di edifici pubblici ed edifici scolastici ed esclusione di interventi di manutenzione strade comunali, segnaletica, pubblico illuminazione.
1. Ristrutturazione piscina comunale con creazione piccola palestra e campo di badminton
 2. Adeguamento ed ampliamento del centro sportivo Rione Turci Castello
 3. Realizzazione di impianto di cogenerazione da 20kw ed alimenti a biomassa legnosa di seconda generazione
 4. Interventi risanamento costone roccioso incombente sulla strada di collegamento Solofra-Aiello del Sabato
 5. Interventi di consolidamento e messa in sicurezza del vallone Vellezzano e costruzione collettore idraulico nella zona di Santa Lucia
 6. Sistemazione a verde e riqualificazione aree prossime agli svincoli del centro urbano
 7. Completamento cimitero capoluogo parcheggi
 8. Realizzazione di una cittadella per lo sport ed il tempo libero
 9. Realizzazione di una struttura pubblica in località Sterracavallo. Attività socio-ricreative per un polo di valenza agricola e culturale.
 10. Intervento di mitigazione del rischio idrogeologico interessante il centro urbano vasca B1 gravante sui quartieri Toppolo e Balsami
 11. Intervento di mitigazione del rischio idrogeologico interessante il centro urbano vasca B2 gravante sui quartieri Toppolo e Balsami
 12. Intervento di mitigazione del rischio idrogeologico interessante il centro urbano vasca B3 gravante sui quartieri Toppolo e Balsami
 14. Ristrutturazione ed adeguamento funzionale Istituto San Giuseppe Via Maffei. Attrezzature di interesse comune.
 15. Restauro Istituto San Teresa. Alloggi per studenti.
 18. Sistemazione e riqualificazione urbana dell'area comunale in località Scora
 19. Area a verde attrezzata Località Pastena
 22. Sistemazione Piazzetta e Sagrato S. Andrea Apostolo
 23. Adeguamento statico e completamento funzionale Palazzo Ducale Orsini a struttura museale, ricettiva, congressuale di eccellenza.
 24. Adeguamento sismico e funzionale dell'Istituto comprensivo F. Guarini
 25. Ricostruzione edificio scolastico scuola primaria Sant'Agata Iripina
 26. Risanamento strutturale, adeguamento alle norme sicurezza ed efficientamento energetico Istituto scolastico adibito a scuola primaria Sant'Andrea.
 27. Adeguamento sismico scuola per l'infanzia di Via Casappa
 28. Adeguamento sismico, impiantistico ed efficientamento energetico e funzionale scuola dell'infanzia e primaria di Via Fratta
 29. Efficientamento energetico e manutenzione straordinaria scuola primaria Cappuccini via Cacciata
 30. Messa in sicurezza ed adeguamento funzionale palazzo comunale denominato Sant'Agostino.
 31. Adeguamento funzionale e riqualificazione energetica centro sociale comunale di Via Melito.

- Viabilità**
13. Infrastrutture materiali di Via Ceretta
 16. Viabilità di collegamento parallela a Via Michele Napoli con via XII Apostoli
 17. Strada parallela di collegamento tra via M. Napoli (innesco ex mulino) e via Nuova ASI
 20. Breteella di collegamento via Santa di Conte con Via della Libertà
 21. Breteella di collegamento stradale Via M. Napoli -Via Toppolo Via Panoramica Turci

Avviso Pubblico prot. 17145 del 28.11.2018

- AMBITI OPERATIVI /COMPARTI SEGNALATI IN MANIFESTAZIONI D'INTERESSE**
-  ADICO Ambito disomogeneo di completamento n°9
 -  ADICO Ambito disomogeneo di completamento n°12
 -  AR Unità territoriali organiche di intervento per delocalizzazione funzioni terziarie, sociali e residenziali in estensione del PUA Toppolo Balsami n°3

- UNITA' TERRITORIALI ORGANICHE DELLA TRASFORMAZIONE PUBBLICA (A.I.P.) OGGETTO DI CONCORSO DI ARCHITETTURA** (Art. 156 d.LGS 50/2016 o sez. IV, Capo IV d.lgs.50/2016)
-  A.I.P. 4: Attrezzature sociali -C/o parco San nicola
 -  A.I.P. 12: Interesse comune recupero Asili Garzilli + parcheggi
 -  A.I.P. 16: Recupero ex Asilo Garzilli interesse comune
 -  A.I.P. 22: Recupero ex Asilo Garzilli interesse comune

Città di SOLOFRA

PIANO URBANISTICO COMUNALE
 LA 170/86 (17/08/1962 n.l.m.) - L.R. n.14 del 30/01/1982 n.l.m. - L.R. n.19 del 22/12/2004 n.l.m. - Reg. n.3 del 30/08/2011

Elaborati modificati a seguito accoglimento Osservazioni ed emendamenti ai Pareri di cui all'art. 3, commi 3 e 5 del Regolamento. Regione Campania n° 92013 e s.m.s.

PIANO STRUTTURALE L.R. n.19/2004 n.l.m. art.3 c.3 lett.a) Reg. N.5/2011 art.2 c.4 art.9 c.3 e 5

QUADRO PRELIMINARE	ELABORATI IN PROCESSO	QUADRO PROGRAMMATICO
<input type="checkbox"/> QUADRO PRELIMINARE <input type="checkbox"/> QUADRO COSISTIVO <input type="checkbox"/> QUADRO STRUTTURALE	<input type="checkbox"/> 01- DOCUMENTO STRATEGICO <input type="checkbox"/> 02- RAPPORTO PARTECIPAZIONE <input type="checkbox"/> 03- SCELTA STRATEGICA <input type="checkbox"/> 04- QUADRO STRUTTURALE <input type="checkbox"/> 05- QUADRO PROGRAMMATICO	<input type="checkbox"/> QUADRO PROGRAMMATICO <input type="checkbox"/> QUADRO OPERATIVO <input type="checkbox"/> QUADRO STRUTTURALE <input type="checkbox"/> QUADRO PROGRAMMATICO

AMBITI COMPRESI NEGLI ATTI DI PROGRAMMAZIONE Primo Triennio

API - 2	rev. 2	rev. 1	2019
IL SINDACO Michele Vigore			
IL DELEGATO ALL'URBANISTICA Ing. Paolo Nanno			
IL R.U.P. RESPONSABILE DI AREA TECNICA Ing. Michele De Vito			

PROGETTO URBANISTICO
 A. SEGRETARIO GENERALE: Av. Antonio Equilaro
 STUDIO GEOLOGICO DI: G. Di Paolo
 STUDIO ARCHITETTICO: A. Di Paolo, E. Di Paolo, A. Di Paolo, E. Di Paolo
 STUDIO ARCHITETTICO: A. Di Paolo, E. Di Paolo, A. Di Paolo, E. Di Paolo

